土砂災害ハザードマップ

左京区 北白川学区

このマップで，まず，自宅が土砂災害（特別）警戒区域に位置しているかを確認しましょう。そして，自宅周辺，避難経路などの危険な箇所を確認し，「早い段階での避難先」と「逃げ遅れたときの避難先」を考えておきましょう。

索引図

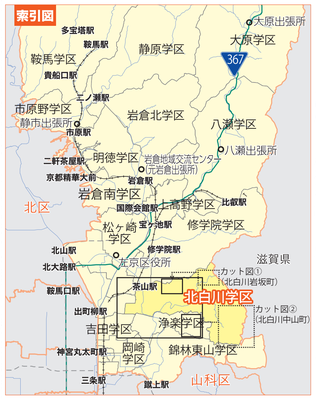

凡例

指定緊急避難場所（土砂）

指定緊急避難場所（土砂）は，京都市が指定した，土砂災害の危険から逃れるための避難場所です。

災害時要配慮者利用施設

災害時要配慮者利用施設は，土砂災害警戒区域等に立地し，避難行動をとる際，支援を必要とする方々が利用し，またおられる施設です。

病院

学区界　**河川・池**

私鉄

土砂災害特別警戒区域

土石流　**急傾斜地の崩壊**

土砂災害警戒区域

土石流　**急傾斜地の崩壊**

土砂災害警戒区域は，急傾斜地の崩壊等が発生した場合に，住民等の生命または身体に危害が生じるおそれがあると認められる区域です。そのうち，**土砂災害特別警戒区域**は，急傾斜地の崩壊等が発生した場合に，建築物に損壊が生じ，住民等の生命または身体に著しい危害が生じるおそれがあると認められた区域です。なお，**区域外においても土砂災害が発生することはあります**ので，山すそなどでは十分ご注意ください。

指定状況を詳しく知りたい方は・・・

京都府ホームページ

土砂災害警戒区域等に関する「区域指定」及び「基礎調査結果」の情報

URL https://www.pref.kyoto.jp/dosyashitei

浸水想定区域　（左京区）

浸水想定区域は，水防法によって国や京都府が指定する下記の河川が氾濫した場合に**想定される最大の浸水の深さ**を表しています。

鴨川・高野川（想定雨量 736mm/24h）
岩倉川・長代川（想定雨量 1,150mm/24h）
白川（想定雨量 1,150mm/24h）
音羽川（想定雨量 1,150mm/24h）
鞍馬川・静原川・貴船川（想定雨量 1,143mm/24h）
桂川（上流）・弓削川（想定雨量 386mm/9h）
能見川（想定雨量 386mm/9h）
別所川（想定雨量 386mm/9h）
久多川・針畑川（想定雨量 957mm/24h）

浸水深	
5.0m以上	
3.0～5.0m未満	
0.5～3.0m未満	
0.5m未満	

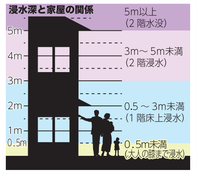

浸水想定区域を詳しく知りたい方は・・・

京都市防災ポータルサイト

ハザードマップ▶水害ハザードマップ

URL https://www.bousai.city.kyoto.lg.jp

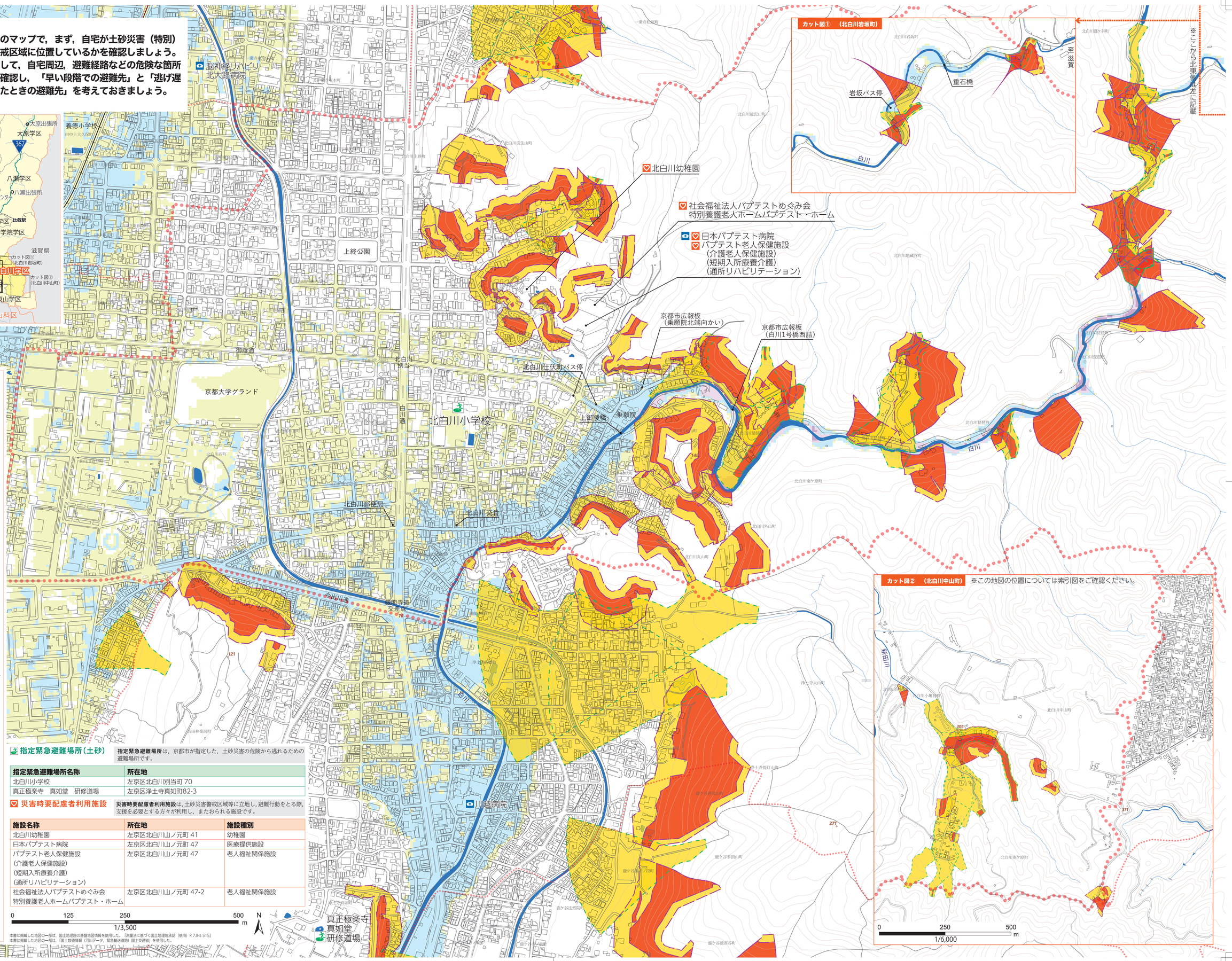

指定緊急避難場所（土砂）

指定緊急避難場所は，京都市が指定した，土砂災害の危険から逃れるための避難場所です。

指定緊急避難場所名称	所在地
北白川小学校	左京区北白川別当町 70
真正極楽寺　真如堂　研修道場	左京区浄土寺真如町82-3

災害時要配慮者利用施設

災害時要配慮者利用施設は，土砂災害警戒区域等に立地し，避難行動をとる際，支援を必要とする方々が利用し，またおられる施設です。

施設名称	所在地	施設種別
北白川幼稚園	左京区北白川山ノ元町 41	幼稚園
日本バプテスト病院	左京区北白川山ノ元町 47	医療提供施設
バプテスト老人保健施設（介護老人保健施設）（短期入所療養介護）（通所リハビリテーション）	左京区北白川山ノ元町 47	老人福祉関係施設
社会福祉法人バプテストめぐみ会 特別養護老人ホームバプテスト・ホーム	左京区北白川山ノ元町 47-2	老人福祉関係施設

0　125　250　500 m

1/3,500

N

本書に掲載した地図の一部は，国土地理院の基盤地図情報を使用した。「測量法に基づく国土地理院承認（使用）R 7JHs 515」
本書に掲載した地図の一部は，「国土数値情報（河川データ，緊急輸送道路）国土交通省」を使用した。